



LAW 14 (01) Bergen aan Zee - Schoorl

LAW • Bosrijk • Kust en duinen • Groot-Frieslandpad (LAW

14)

13.7 km

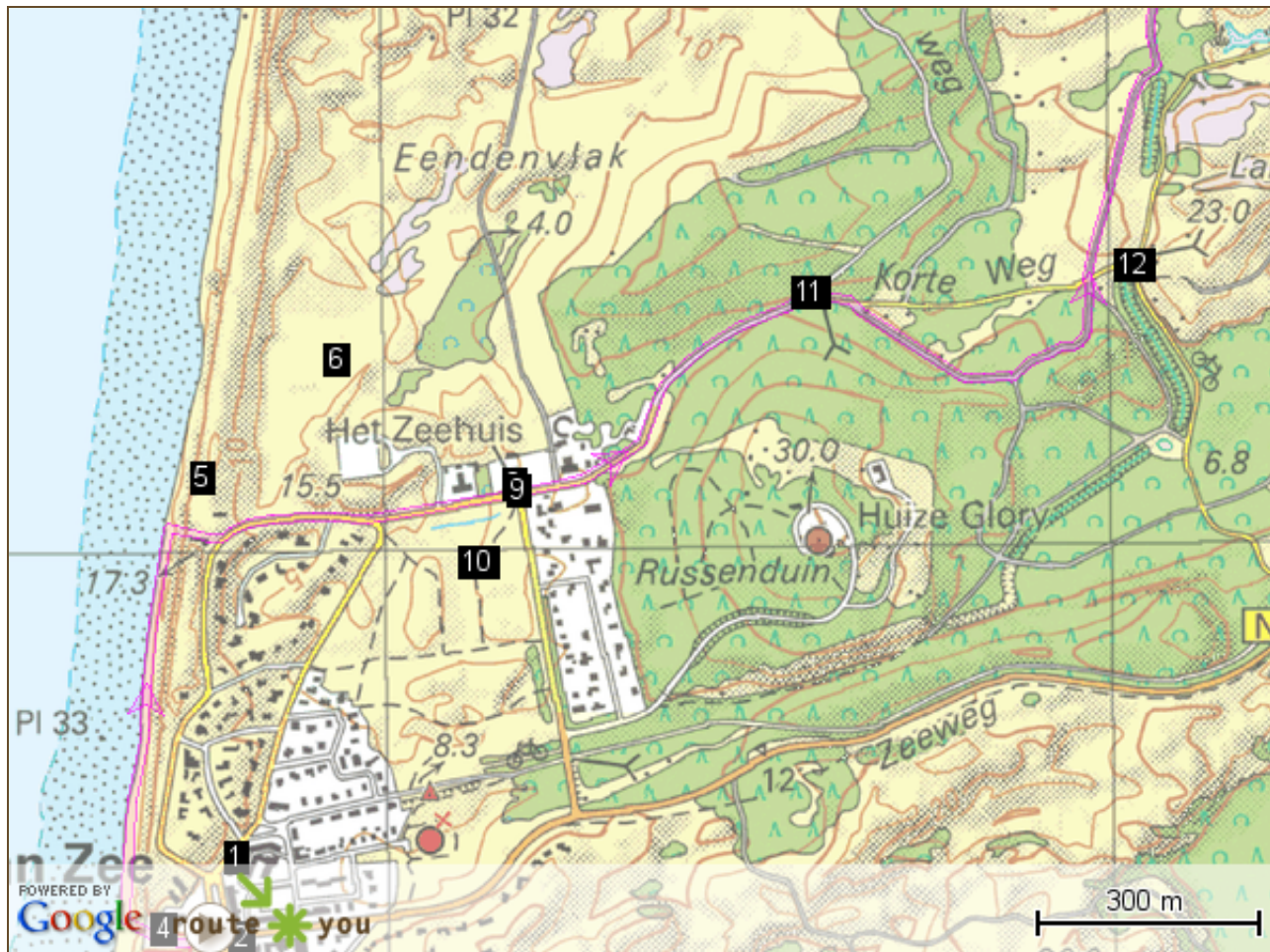
Wandelnet
Startpunt voor wandelend Nederland



















www.wandelnet.nl

LAW 14 (01) Bergen aan Zee - Schoorl

Topografische kaarten: © NGI 2015 / © Dienst voor het kadaster en de openbare registers, Apeldoorn, 2015



0 m	↑	na 0 m
22.4 m	↙	na 22.4 m ga schuin links
38.2 m	↗	na 15.8 m ga schuin rechts via Van der Wijckplein
75.9 m	↗	na 37.8 m ga schuin rechts via Van der Wijckplein
111 m	↑	na 35.2 m ga rechtdoor
135 m	↗	na 23.6 m ga schuin rechts
672 m	↘	na 538 m sla rechtsaf
749 m	↘	na 76.8 m ga scherp rechts
749 m	↙	na 0.13 m ga scherp links via C.F. Zeiler Boulevard

- 822 m  na 73.3 m ga rechtdoor via C.F. Zeiler Boulevard
- 953 m  na 130 m ga schuin links via C.F. Zeiler Boulevard
- 968 m  na 14.8 m ga rechtdoor via Verspyckweg
- 1.25 km  na 286 m ga schuin links via Verspyckweg
- 1.35 km  na 94.5 m ga schuin links via Verspyckweg
- 1.4 km  na 53.6 m ga rechtdoor via Korte Weg
- 1.43 km  na 32.6 m ga rechtdoor via Korte Weg
- 1.51 km  na 75.5 m ga rechtdoor via Korte Weg
- 1.67 km  na 162 m ga schuin rechts via Korte Weg
- 1.73 km  na 56.7 m ga scherp rechts via Korte Weg
- 1.73 km  na 0.13 m ga schuin links
- 1.92 km  na 189 m ga rechtdoor
- 1.98 km  na 66.1 m ga schuin links
- 2.02 km  na 41.1 m ga schuin rechts
- 2.09 km  na 66.6 m ga schuin links
- 2.18 km  na 90.3 m ga rechtdoor

0 m 1 Café - Restaurant

Café - Restaurant

Copyright : All rights reserved

0 m 2 busstation

Bushalte busstation

Voor meer informatie en haltetijden verwijzen wij u naar www.9292ov.nl

Copyright : All rights reserved

39 m 3 Zeeaquarium

Dichtbij het strand ligt het Zeeaquarium. Hier wordt in 43 aquaria een beeld gegeven van het leven in de Noordzee, maar ook van andere wateren over de gehele wereld. Van der Wijckplein 16, tel. 072 5812928 of www.zeeaquarium.nl.

Copyright : All rights reserved

77.4 m 4 Bergen aan Zee

In het Zeeaquarium kun je noordzeevissen zien zwemmen, maar ook vissen uit de warmere zeeën. Van der Wijckplein 16, open: aprsept dagelijks 1018 u, okt mrt 1117 u.

Copyright : All rights reserved

718 m 5 Café - Restaurant

Café - Restaurant

Copyright : All rights reserved

909 m 6 Zeehuis

Het huidige natuurvriendenhuis is een voormalige vakantiekolonie voor kansarme arbeiderskinderen. Het huis is gebouwd in de beginjaren van het villadorp, dat tot zestig jaar geleden per stoomtrein bereikbaar was.

Copyright : All rights reserved

1.17 km 7 22912

ANWB Wegwijzer Nr 22912

Copyright : All rights reserved

1.17 km 8 Zeehuis

Het Nivonhuis Zeehuis is een voormalig vakantiekolonie voor kansarme arbeiderskinderen. Nu kan iedereen er terecht voor logies.

Copyright : All rights reserved

1.17 km 9 LAW Handwijzer

LAW Handwijzer

Copyright : All rights reserved

1.17 km 10 verspyckweg

Bushalte verspyckweg

Voor meer informatie en haltetijden verwijzen wij u naar www.9292ov.nl

Copyright : All rights reserved

1.67 km 11 20975

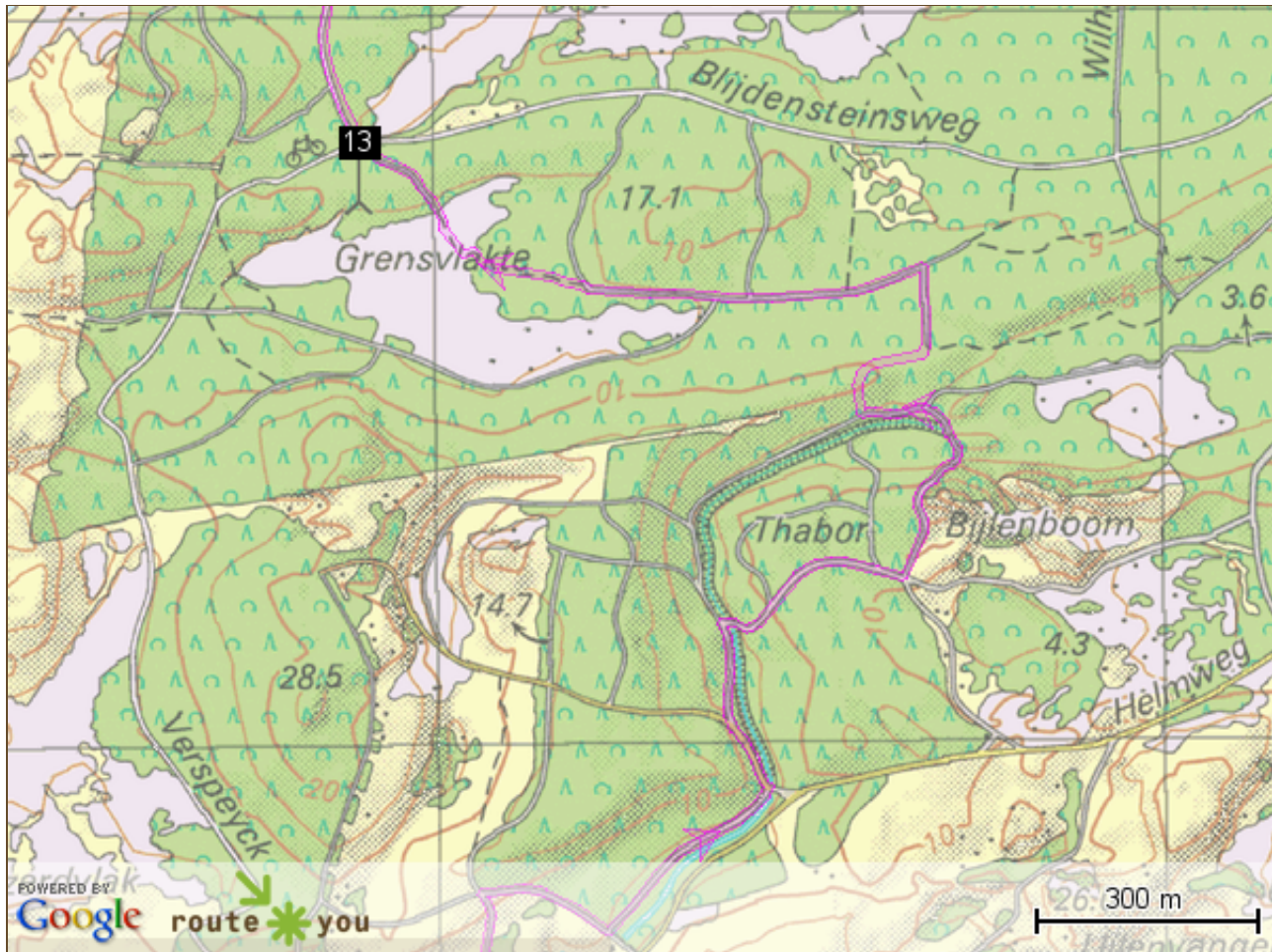
ANWB paddenstoel Nr 20975

Copyright : All rights reserved

2.23 km 12 22911

ANWB Wegwijzer Nr 22911

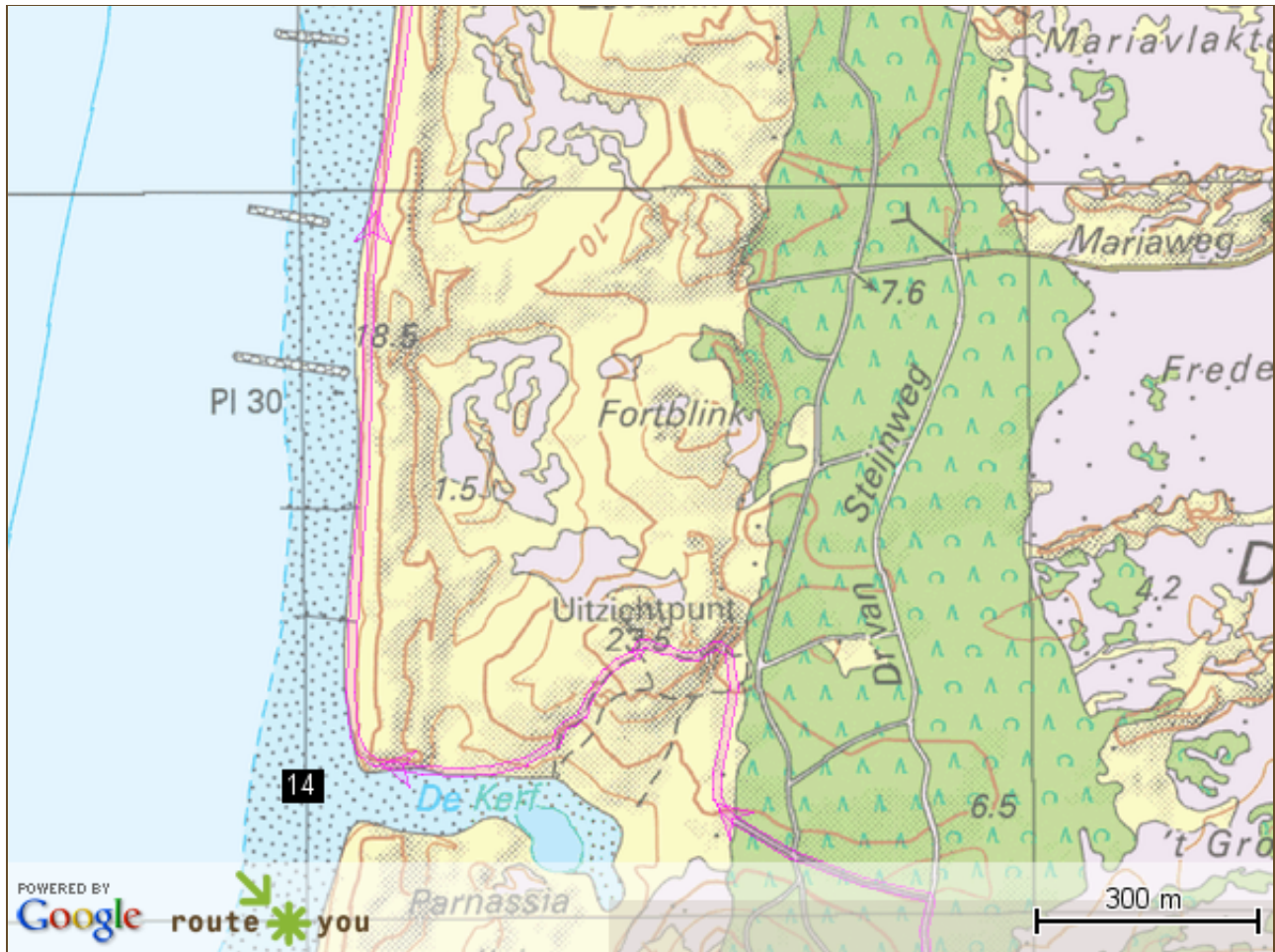
Copyright : All rights reserved



- 3.12 km ↘ na 939 m ga schuin links
- 3.13 km ↶ na 12.5 m sla linksaf
- 3.17 km ↑ na 41.4 m ga rechtdoor
- 3.94 km ↘ na 768 m ga schuin links
- 3.95 km ↘ na 10.8 m ga schuin links
- 4.2 km ↘ na 251 m ga schuin links
- 5.14 km ↗ na 932 m ga schuin rechts
- 5.17 km ↑ na 33.4 m ga rechtdoor via Dr. van Steinweg
- 5.17 km ↑ na 4.96 m ga rechtdoor via Dr. van Steinweg
- 5.28 km ↑ na 109 m ga rechtdoor via Dr. van Steinweg
- 5.33 km ↗ na 48.7 m ga schuin rechts via Dr. van Steinweg
- 5.17 km 13 20686-001

ANWB paddenstoel Nr 20686-001

Copyright : All rights reserved



- 5.37 km  na 39.7 m ga schuin links
- 5.38 km  na 7.44 m ga schuin links
- 6.51 km 14 De Kerf

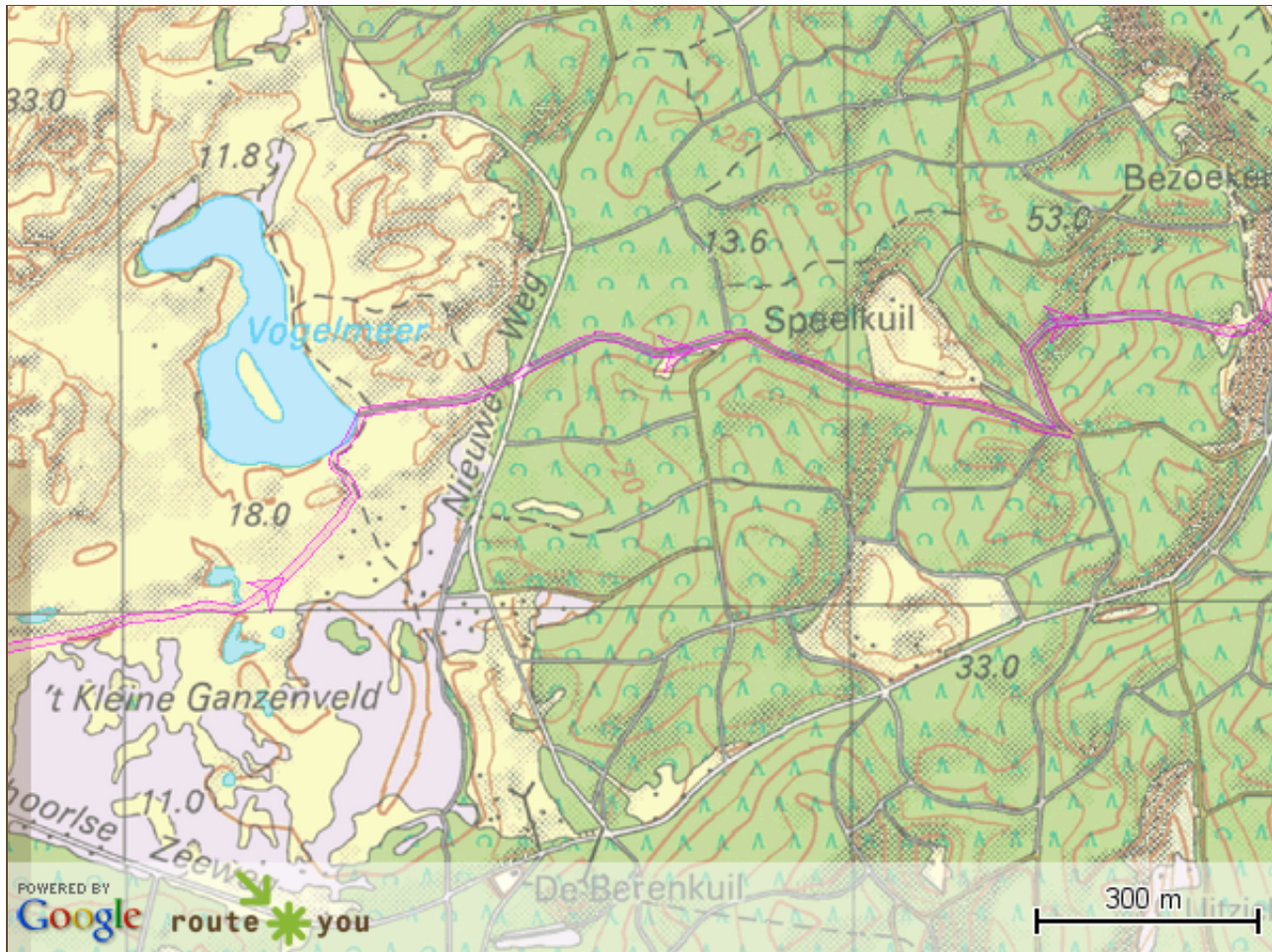
De Kerf ligt midden in de Schoorlse duinen bij de zeereep. In 1977 is hier doelbewust een gat in de duinen gemaakt. Bij storm stroomt het zeewater het duin binnen (pagina 17).

Toegangsbewijs: dagkaart of weekkaart voor Noordhollands Duinreservaat te koop bij het Zeehuis en Gold Supermarkt in Bergen aan Zee, bij de VVV in Bergen en uit de automaten bij grotere ingangen; Honden: in het Duinreservaat aangelijnd toegestaan; Overnachten: Natuurvriendenhuis Het Zeehuis, Bergen aan Zee.

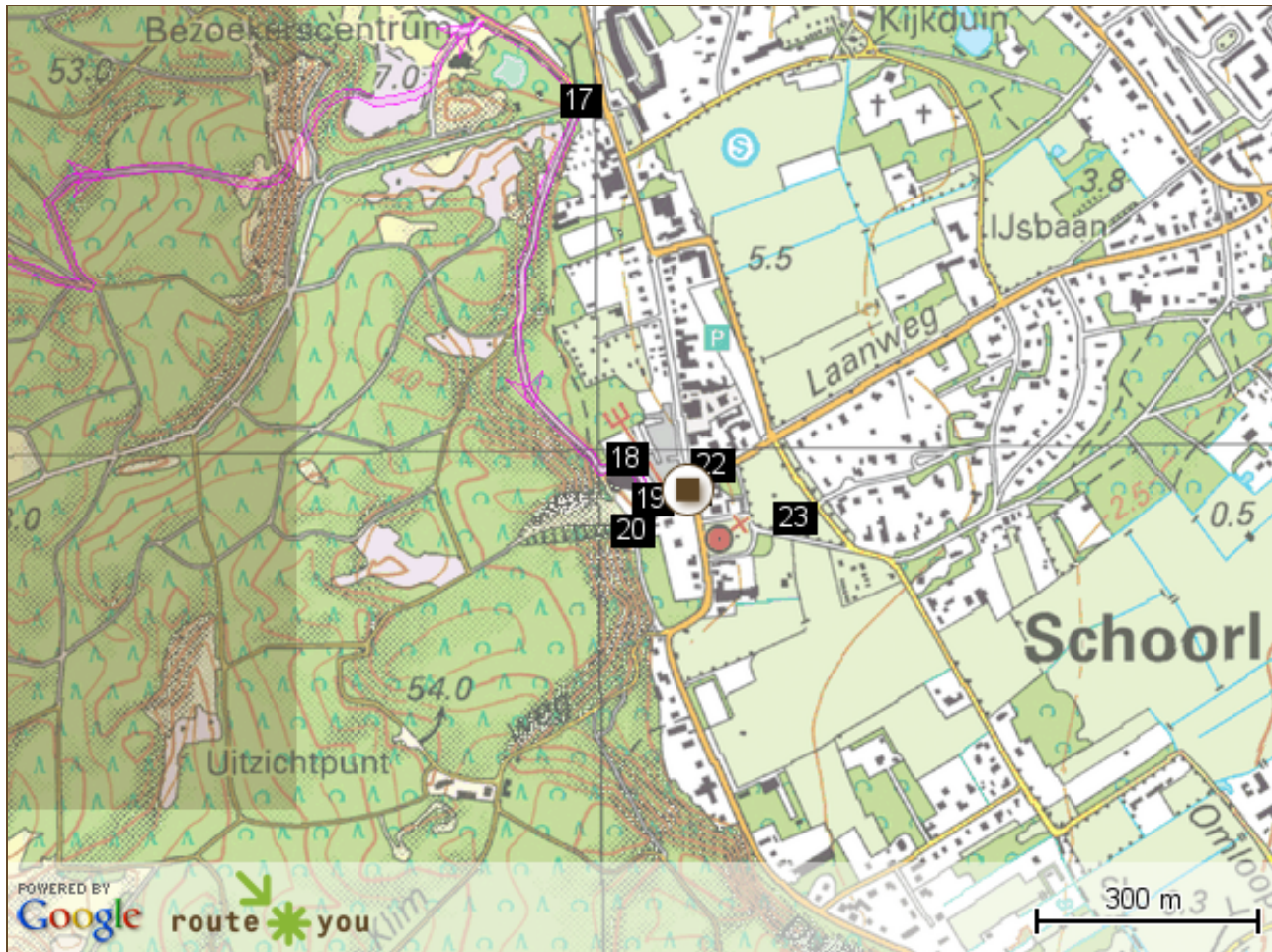
Copyright : All rights reserved



- 7.81 km ↗ na 2.43 km ga schuin rechts
- 9.79 km ↑ na 1.99 km ga rechtdoor
- 9.79 km ↗ na 1.16 m ga schuin rechts via Schoorlse Zeeweg
- 9.86 km ↑ na 68.1 m ga rechtdoor via Schoorlse Zeeweg
- 9.93 km ↘ na 63.7 m sla rechtsaf via Schoorlse Zeeweg
- 9.93 km ↙ na 0.13 m ga scherp links
- 9.99 km ↑ na 62.6 m ga rechtdoor



- | | | |
|---------|---|---|
| 10.4 km | ↑ | na 442 m ga rechtdoor |
| 10.5 km | ↑ | na 63.9 m ga rechtdoor |
| 11.1 km | ↑ | na 561 m ga rechtdoor via Jachtweg |
| 11.4 km | ↗ | na 324 m ga schuin rechts via Jachtweg |
| 11.4 km | ↑ | na 57.5 m ga rechtdoor via Jachtweg |
| 11.8 km | ↑ | na 331 m ga rechtdoor via Schippad |
| 11.8 km | ↘ | na 80.1 m ga scherp rechts via Schippad |
| 11.8 km | ↗ | na 0.13 m sla rechtsaf |
| 12.3 km | ↑ | na 449 m ga rechtdoor |
| 12.3 km | ↙ | na 18.1 m ga schuin links |



- 12.5 km ↗ na 141 m ga schuin rechts
- 12.7 km ↗ na 206 m ga schuin rechts
- 12.7 km ↙ na 40.8 m ga schuin links via Oorsprongweg
- 12.7 km ↘ na 4.4 m sla rechtsaf via Oorsprongweg
- 12.8 km ↑ na 78.4 m ga rechtdoor via Oorsprongweg
- 12.9 km ↘ na 105 m ga scherp rechts via Oorsprongweg
- 12.9 km ↙ na 6.29 m ga schuin links
- 13 km ↑ na 121 m ga rechtdoor
- 13.1 km ↙ na 115 m ga schuin links
- 13.2 km ↑ na 81.2 m ga rechtdoor
- 13.3 km ↑ na 89.2 m ga rechtdoor
- 13.4 km ↙ na 145 m ga schuin links
- 13.5 km ↘ na 43.3 m sla rechtsaf via Roode Leeuw
- 13.6 km ↘ na 63.2 m ga scherp rechts via Roode Leeuw
- 13.6 km ↘ na 0.0673 m ga scherp rechts via Duinvoetweg

13.6 km  na 58.1 m

12.5 km 15 Het Zandspoor

Het bezoekerscentrum van Staatsbosbeheer geeft een beknopt, maar interessant overzicht van de historie en het dieren- en plantenleven van dit gebied. Ook wordt verteld hoe de duinen zijn ontstaan, hoe ze zich handhaven en hoe ze het land beschermen. Het centrum ligt aan de rand van de Schoorlse Duinen, aan de voet van de hoogste duintop van Nederland van wel 54 meter. Oorsprongweg 1, Schoorl, tel. 072-5093352. Geopend maart t/m oktober 10-17 uur, daarbuiten 11-16 uur, maandag gesloten.

Copyright : All rights reserved

12.7 km 16 Café - Restaurant

Café - Restaurant

Copyright : All rights reserved

12.9 km 17 62414-1

ANWB Wegwijzer Nr 62414-1

Copyright : All rights reserved

13.5 km 18 614-5

ANWB Wegwijzer Nr 614-5

Copyright : All rights reserved

13.6 km 19 614-4

ANWB Wegwijzer Nr 614-4

Copyright : All rights reserved

13.6 km 20 Café - Restaurant

Café - Restaurant

Copyright : All rights reserved

13.6 km 21 614-3

ANWB Wegwijzer Nr 614-3

Copyright : All rights reserved

13.6 km 22 centrum

Bushalte centrum

Voor meer informatie en haltetijden verwijzen wij u naar www.9292ov.nl

Copyright : All rights reserved

13.6 km 23 Schoorl duinzand

Het zand van de Schoorlse Duinen is jarenlang een gewilde grondstof geweest. Zo werd het bijvoorbeeld geëxporteerd naar Engeland voor gebruik bij glasblazerijen. Wie over het Rokin in Amsterdam loopt heeft ook duinzand onder de voeten. In het begin van de vorige eeuw werd het zand uit Schoorl gebruikt om de Amsterdamse grachten te dempen. Ook voor de bouw van de fortelinie rond de hoofdstad zijn hier ladingen zand vandaan gehaald.

Copyright : All rights reserved