



## LAW 14 (02) Schoorl - Dirkshorn

LAW • Boerenland • Rivieren en kanalen • Groot-Frieslandpad (LAW 14)  
16.4 km































LAW 14 (02) Schoorl - Dirkshorn

Topografische kaarten: © NGI 2015 / © Dienst voor het kadaster en de openbare registers, Apeldoorn, 2015



- |         |   |   |
|---------|---|---|
| 0 m     | ↑ | na 0 m via Duinvoetweg                              |
| 0.13 m  | ↙ | na 0.13 m ga schuin links via Duinweg               |
| 46.2 m  | ↑ | na 46 m ga rechtdoor via Burgemeester Peecklaan     |
| 46.6 m  | ↙ | na 0.463 m sla linksaf via Burgemeester Peecklaan   |
| 327 m   | ↙ | na 281 m ga schuin links via Burgemeester Peecklaan |
| 522 m   | ↑ | na 194 m ga rechtdoor                               |
| 534 m   | ↙ | na 12.6 m ga schuin links                           |
| 723 m   | ↗ | na 189 m ga schuin rechts                           |
| 1.03 km | ↑ | na 304 m ga rechtdoor via Dokter Heringalaan        |

- 1.06 km  na 35 m ga schuin links via Dokter Heringalaan
- 1.11 km  na 51.3 m ga schuin rechts via Dokter Heringalaan
- 1.18 km  na 70.8 m ga schuin rechts via Dokter Heringalaan
- 1.21 km  na 27.2 m ga rechtdoor via Bosrandweg
- 1.21 km  na 3.87 m ga schuin rechts via Bosrandweg
- 1.47 km  na 251 m ga schuin links via Bosrandweg
- 1.48 km  na 12.8 m ga schuin links via Rekerweg
- 1.56 km  na 83.2 m ga rechtdoor via Rekerweg
- 1.65 km  na 88.5 m ga rechtdoor via Rekerweg
- 1.8 km  na 149 m ga scherp links via Rekerweg
- 1.8 km  na 0.13 m ga scherp links via Dijkrate
- 1.91 km  na 106 m ga rechtdoor
- 1.96 km  na 52.7 m ga schuin rechts
- 2.01 km  na 50.7 m ga schuin rechts
- 2.06 km  na 50.2 m ga schuin links
- 2.16 km  na 100 m ga schuin links
- 2.2 km  na 42.9 m ga rechtdoor
- 2.24 km  na 39.2 m ga schuin rechts via Damweg
- 2.24 km  na 0.13 m ga schuin rechts via Damweg
- 2.32 km  na 78 m ga scherp rechts via Damweg
- 2.32 km  na 0.13 m ga scherp links
- 2.37 km  na 49.3 m sla rechtsaf
- 2.4 km  na 35.6 m ga schuin rechts via Kanaalweg
- 2.41 km  na 7.01 m ga schuin rechts via Kanaalweg
- 2.63 km  na 213 m ga schuin links via Kanaalweg
- 2.68 km  na 52 m ga rechtdoor via Westfriesedijk
- 2.77 km  na 94.5 m ga rechtdoor via Westfriesedijk
- 2.84 km  na 69.4 m ga rechtdoor via Westfriesedijk
- 2.9 km  na 61.2 m ga schuin links via Westfriesedijk
- 2.91 km  na 7.73 m ga rechtdoor via De Rekere

2.96 km  na 45.3 m ga schuin rechts via De Rekere

2.96 km  na 0.231 m ga schuin links

0 m 1 614-3

ANWB Wegwijzer Nr 614-3

Copyright : All rights reserved

0 m 2 614-4

ANWB Wegwijzer Nr 614-4

Copyright : All rights reserved

0 m 3 614-5

ANWB Wegwijzer Nr 614-5

Copyright : All rights reserved

0 m 4 centrum

Bushalte centrum

Voor meer informatie en haltetijden verwijzen wij u naar [www.9292ov.nl](http://www.9292ov.nl)

Copyright : All rights reserved

45.9 m 5 Café - Restaurant

Café - Restaurant

Copyright : All rights reserved

136 m 6 Schoorl duinzand

Het zand van de Schoorlse Duinen is jarenlang een gewilde grondstof geweest. Zo werd het bijvoorbeeld geëxporteerd naar Engeland voor gebruik bij glasblazerijen. Wie over het Rokin in Amsterdam loopt heeft ook duinzand onder de voeten. In het begin van de vorige eeuw werd het zand uit Schoorl gebruikt om de Amsterdamse grachten te dempen. Ook voor de bouw van de fortelinie rond de hoofdstad zijn hier ladingen zand vandaan gehaald.

Copyright : All rights reserved

280 m 7 Café - Restaurant

Café - Restaurant

Copyright : All rights reserved

1.18 km 8 Café - Restaurant

Café - Restaurant

Copyright : All rights reserved

2.44 km 9 Café - Restaurant

Café - Restaurant

Copyright : All rights reserved

2.6 km 10 2784-4

ANWB Wegwijzer Nr 2784-4

Copyright : All rights reserved

2.68 km 11 westfriesedijk

Bushalte westfriesedijk

Voor meer informatie en haltetijden verwijzen wij u naar [www.9292ov.nl](http://www.9292ov.nl)

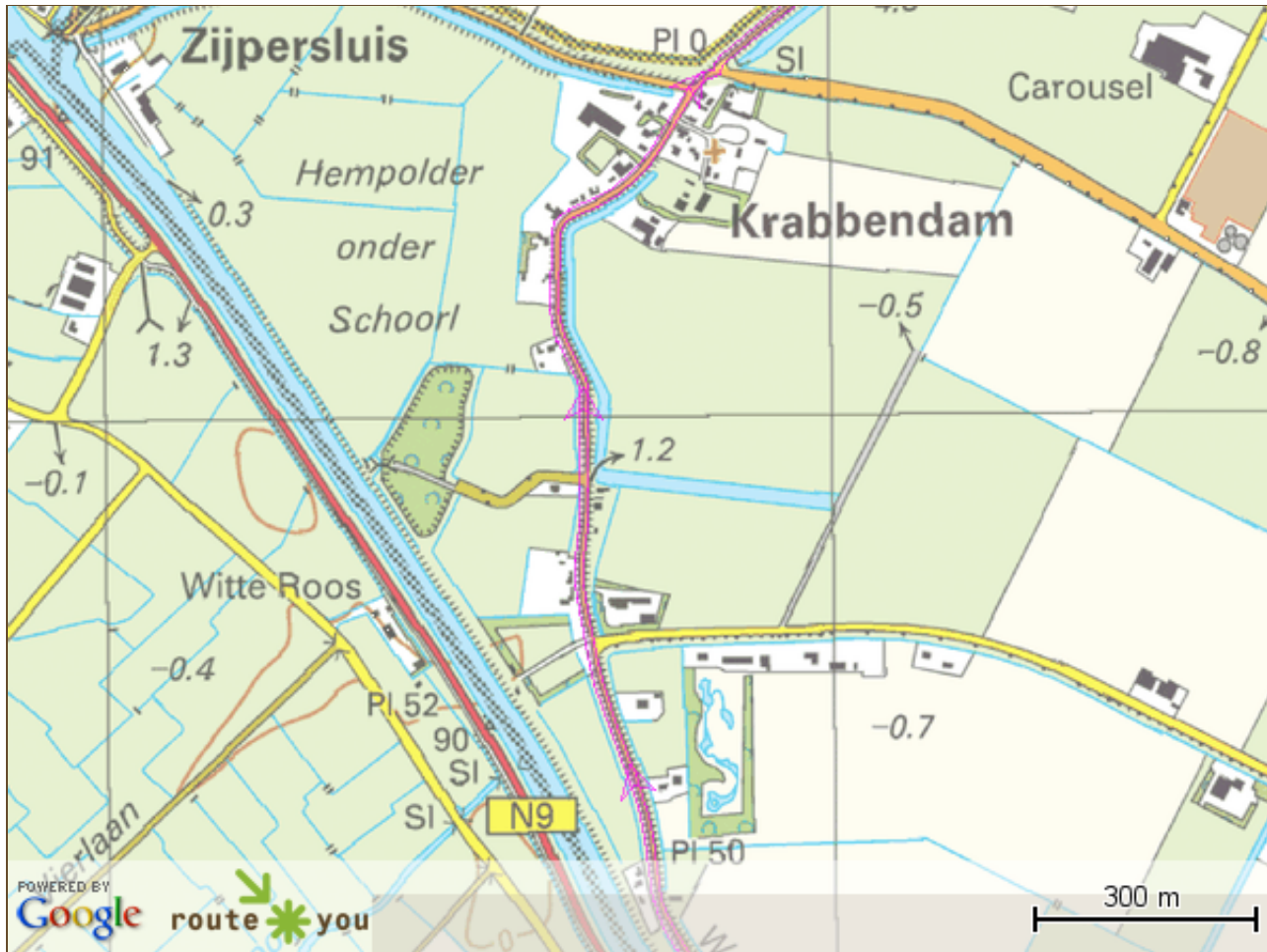
Copyright : All rights reserved



- 3.06 km ↑ na 105 m ga rechtdoor via Westfriesedijk
- 3.2 km ↙ na 134 m ga scherp links via Westfriesedijk
- 3.2 km ↗ na 0.13 m ga schuin rechts
- 4.05 km ↗ na 854 m ga schuin rechts
- 4.09 km ↙ na 36.7 m ga schuin links
- 4.11 km ↙ na 23.2 m ga schuin links via Westfriesedijk
- 4.11 km ↙ na 0.129 m ga schuin links via Westfriesedijk
- 4.12 km ↑ na 14.2 m ga rechtdoor via Westfriesedijk
  
- 4.25 km 12 Café - Restaurant

Café - Restaurant

Copyright : All rights reserved



- 6.05 km ↗ na 1.93 km ga schuin rechts via Westfriesedijk
- 6.07 km ↗ na 23.4 m ga schuin rechts via Westfriesedijk



- 7.79 km    ↑    na 1.71 km ga rechtdoor via Westfriesedijk
- 7.84 km    ↑    na 53.4 m ga rechtdoor via Westfriesedijk
- 7.84 km    ↑    na 5.83 m ga rechtdoor via Kerkweg
- 7.86 km    ↙    na 19.5 m ga schuin links via Kerkweg
- 8.56 km    ↘    na 693 m ga scherp rechts via Kerkweg
- 8.56 km    ↘    na 0.129 m ga scherp rechts via Surmerhuizerweg

7.93 km    13    8332-2

ANWB Wegwijzer Nr 8332-2

Copyright : All rights reserved

8.56 km    14    kerkweg/surmerhuizerweg

Bushalte kerkweg/surmerhuizerweg

Voor meer informatie en haltetijden verwijzen wij u naar [www.9292ov.nl](http://www.9292ov.nl)

Copyright : All rights reserved

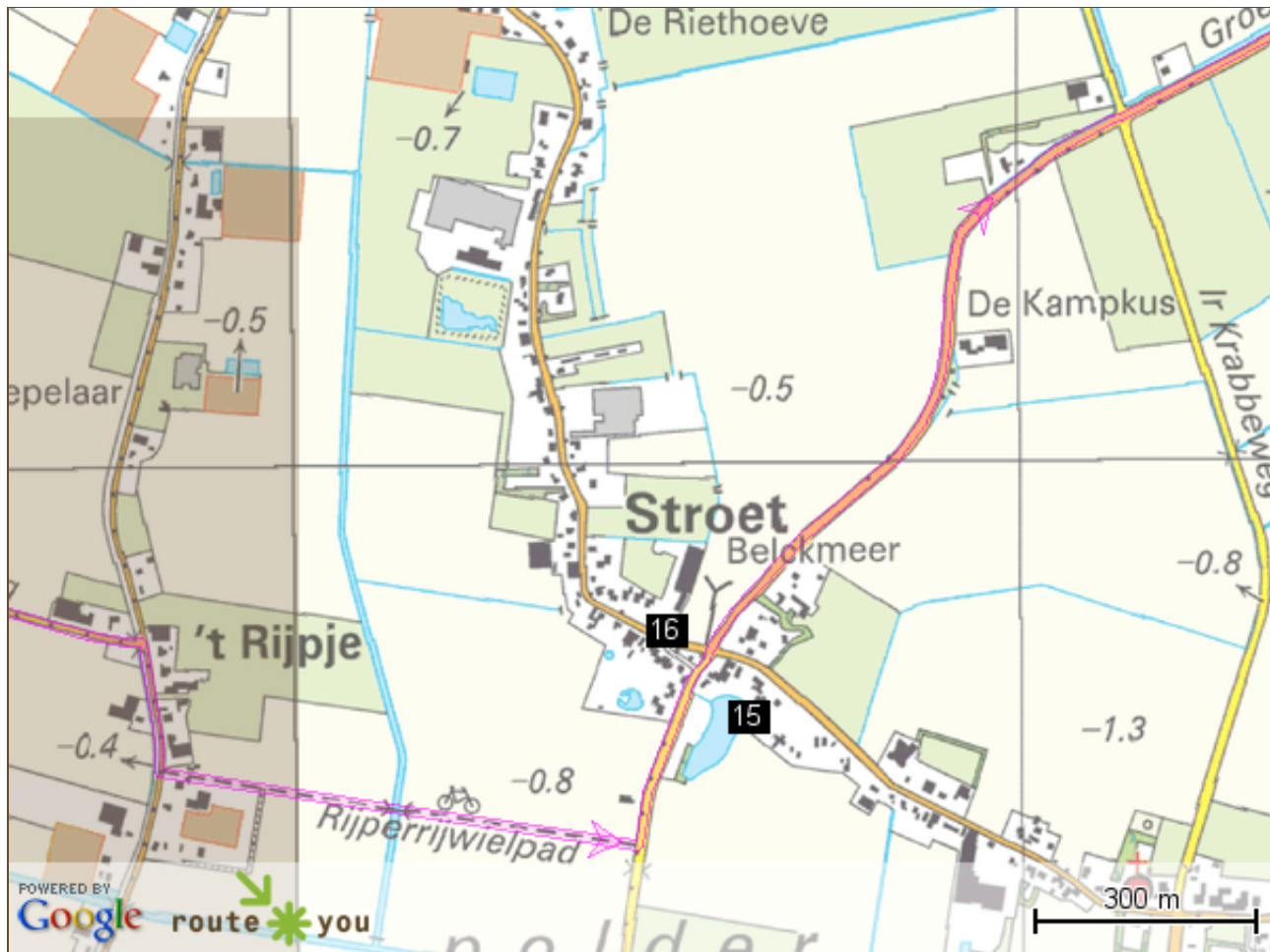









- 9.23 km  na 668 m sla rechtsaf via Selschardijk
- 9.44 km  na 218 m ga rechtdoor via Selschardijk
- 9.49 km  na 42 m ga schuin rechts via Grootvenweg
- 9.49 km  na 0.129 m ga scherp links via Grootvenweg
- 10.2 km  na 764 m ga rechtdoor
- 10.3 km  na 13.4 m sla linksaf
- 10.3 km  na 17.7 m sla rechtsaf



- 11 km    ↑    na 756 m ga rechtdoor via Jan van Schagenweg
- 11.9 km    ↗    na 815 m sla rechtsaf via Jan van Schagenweg
- 11.9 km    ↑    na 15.6 m ga rechtdoor via Rijperweg
- 12 km    ↑    na 123 m ga rechtdoor via Rijperweg
- 12 km    ↙    na 40.5 m ga schuin links via Rijperrijwielpad
- 12 km    ↙    na 0.231 m ga schuin links via Rijperrijwielpad





- 12.7 km  na 667 m ga schuin rechts via Terpweg
- 12.7 km  na 0.129 m ga scherp links via Terpweg
- 12.8 km  na 71.4 m ga rechtdoor via Terpweg
- 12.9 km  na 170 m ga schuin rechts via Terpweg
- 13 km  na 46.6 m ga rechtdoor via Groenveldsdijk
- 13.7 km  na 701 m ga rechtdoor via Groenveldsdijk
- 13.7 km  na 50.5 m ga rechtdoor via Groenveldsdijk

12.9 km 15 Café - Restaurant

Café - Restaurant

Copyright : All rights reserved

13 km 16 stroet

Bushalte stroet

Voor meer informatie en haltetijden verwijzen wij u naar [www.9292ov.nl](http://www.9292ov.nl)

Copyright : All rights reserved



- 14.3 km  na 611 m ga scherp rechts via Groenvelddijk
- 14.3 km  na 0.129 m ga schuin links via Van der Lindenlaan
- 14.6 km  na 262 m ga schuin rechts
- 14.6 km  na 7.87 m ga scherp links
- 14.7 km  na 55.3 m ga schuin rechts
- 15.3 km  na 611 m sla linksaf
- 15.8 km  na 564 m ga schuin links
- 15.9 km  na 15.8 m ga schuin links
- 15.9 km  na 45.9 m sla rechtsaf via Watermolen
- 15.9 km  na 4.5 m sla linksaf via Watermolen



- 16.1 km ↙ na 197 m ga schuin links via Raadhuisstraat
- 16.1 km ↙ na 0.129 m ga schuin links via Raadhuisstraat
- 16.3 km ↑ na 228 m
- 16.3 km 17 hornhoeve

Bushalte hornhoeve

Voor meer informatie en haltetijden verwijzen wij u naar [www.9292ov.nl](http://www.9292ov.nl)

Copyright : All rights reserved