



LAW 14 (03) Dirkshorn - Verlaat

LAW • Boerenland • Rivieren en kanalen • Groot-Frieslandpad (LAW 14)
10.8 km

Wandelnet
Startpunt voor wandelend Nederland














www.wandelnet.nl

LAW 14 (03) Dirkshorn - Verlaat

Topografische kaarten: © NGI 2015 / © Dienst voor het kadaster en de openbare registers, Apeldoorn, 2015



- 0 m ↑ na 0 m via Raadhuisstraat
- 98.3 m ↗ na 98.3 m sla rechtsaf via Raadhuisstraat
- 117 m ↖ na 18.8 m sla linksaf via Veersloot
- 277 m ↑ na 160 m ga rechtdoor
- 770 m ↗ na 493 m ga schuin rechts
- 805 m ↗ na 34.8 m ga schuin rechts
- 860 m ↖ na 55.1 m ga schuin links
- 1.36 km ↑ na 504 m ga rechtdoor
- 1.4 km ↗ na 32.5 m ga schuin rechts via Middenweg

- 1.42 km  na 28.1 m ga schuin links via Middenweg
- 1.59 km  na 167 m ga rechtdoor
- 1.61 km  na 21.6 m ga schuin rechts
- 1.65 km  na 35.7 m ga rechtdoor
- 1.94 km  na 288 m ga rechtdoor
- 1.99 km  na 56.2 m ga schuin links
- 2.29 km  na 296 m ga schuin links
- 2.35 km  na 59.1 m ga schuin rechts
- 2.36 km  na 10.2 m ga schuin rechts
- 2.39 km  na 29 m ga schuin rechts
- 2.42 km  na 35.1 m ga rechtdoor

0 m 1 hornhoeve

Bushalte hornhoeve

Voor meer informatie en haltetijden verwijzen wij u naar www.9292ov.nl

Copyright : All rights reserved

118 m 2 Café - Restaurant

Café - Restaurant

Copyright : All rights reserved



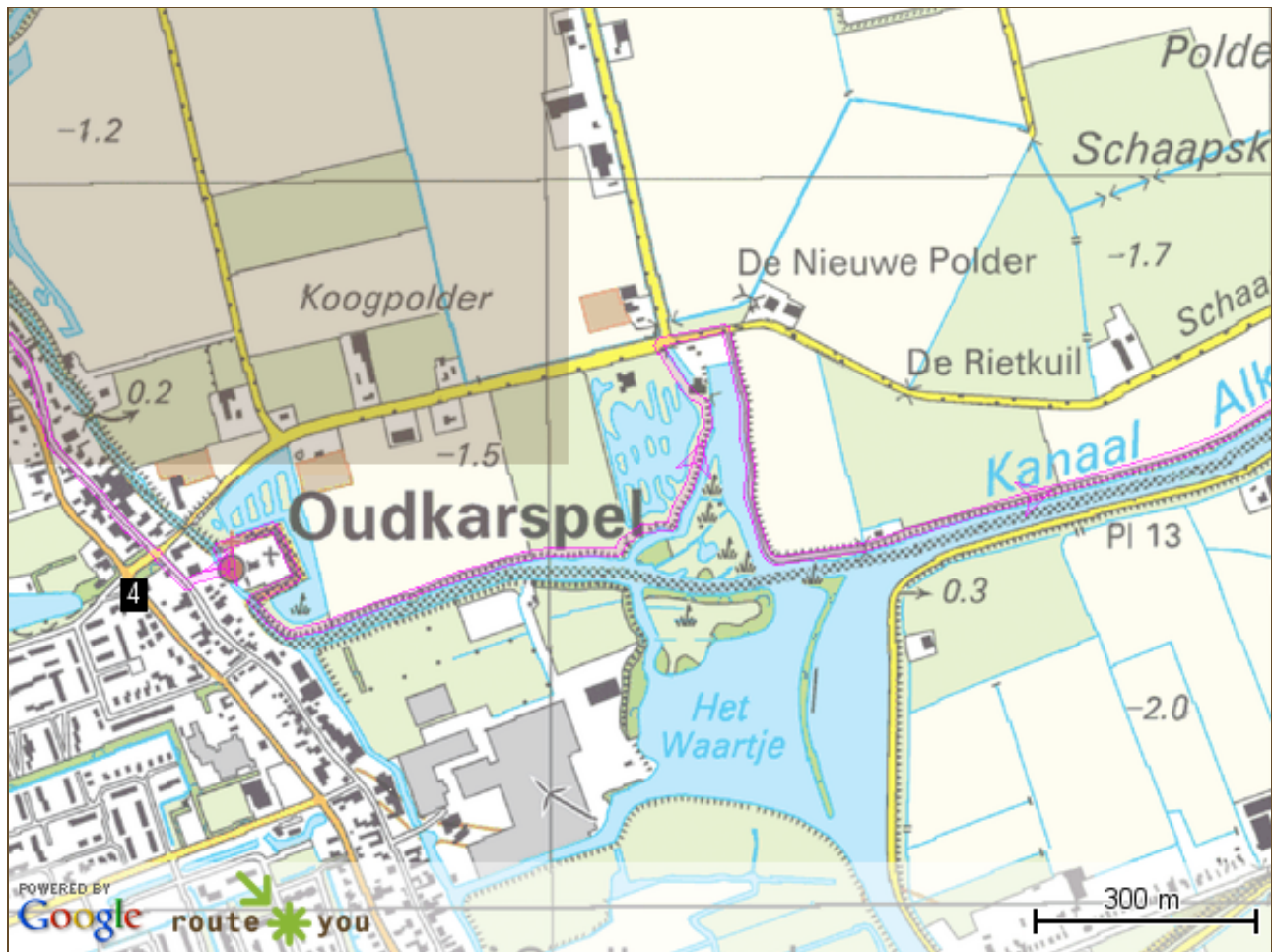
3.6 km ↑ na 1.18 km ga rechtdoor



- 4.9 km  na 1.3 km ga schuin rechts
- 4.96 km  na 61.2 m ga rechtdoor via Woudmeerweg
- 5.01 km  na 50.1 m ga schuin rechts via Woudmeerweg
- 5.06 km  na 49.5 m ga scherp rechts via Dorpsstraat
- 5.06 km  na 0.13 m ga scherp rechts via Dorpsstraat
- 5.08 km  na 25.1 m sla linksaf via Dorpsstraat
- 5.2 km  na 116 m ga schuin rechts via Dorpsstraat
- 5.48 km  na 283 m ga rechtdoor via Dorpsstraat
- 5.12 km  3 Café - Restaurant

Café - Restaurant

Copyright : All rights reserved

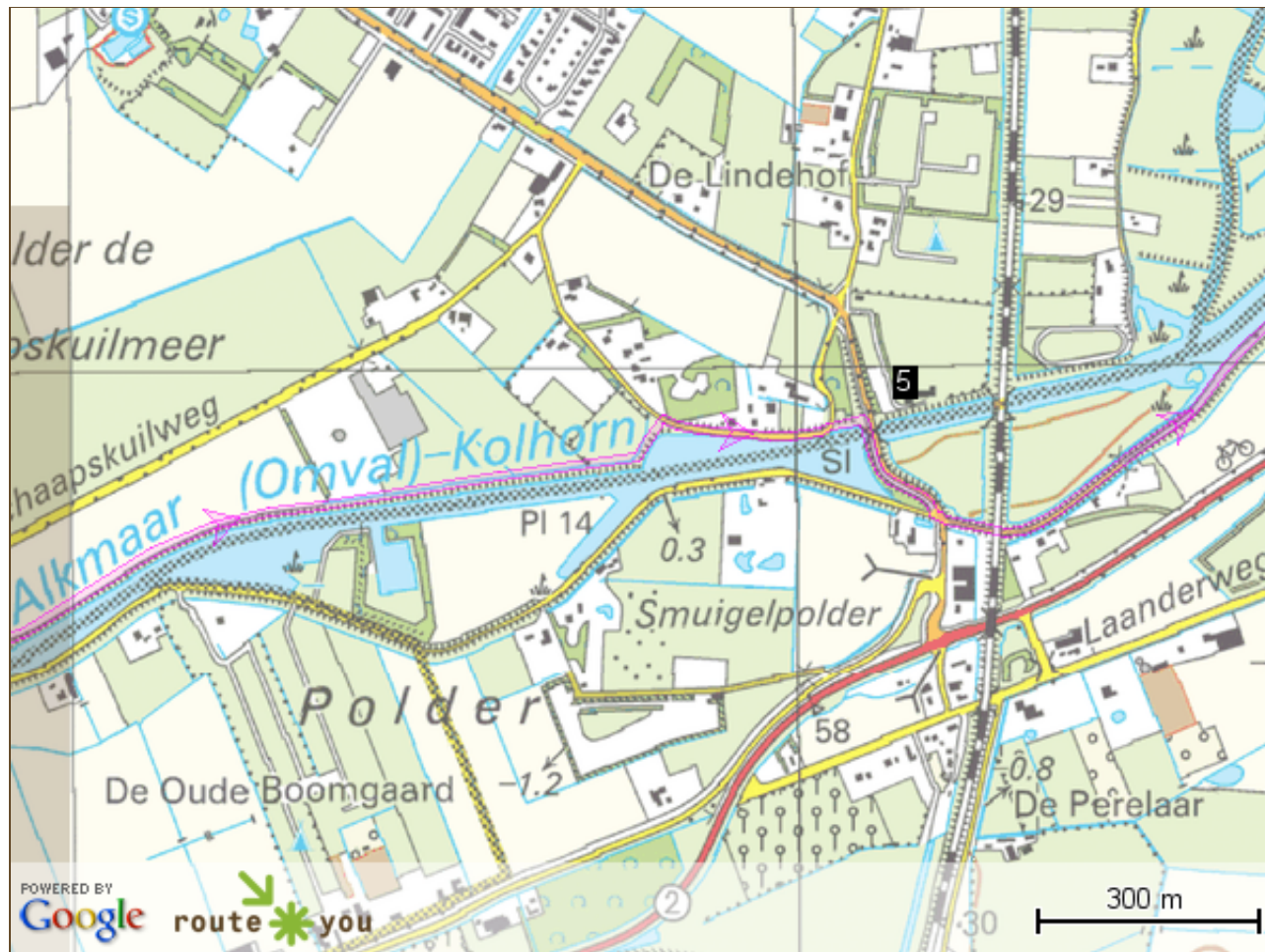


- 5.89 km ↶ na 401 m sla linksaf
- 5.9 km ↗ na 12.3 m ga schuin rechts
- 5.94 km ↙ na 43.9 m ga schuin links
- 5.95 km ↘ na 6.78 m ga schuin links
- 5.97 km ↗ na 25.1 m sla rechtsaf
- 7.02 km ↗ na 1.05 km ga schuin rechts
- 7.11 km ↘ na 90.5 m ga scherp rechts
- 7.12 km ↑ na 8.68 m ga rechtdoor via Schaapskuilweg
- 7.21 km ↘ na 87.4 m ga scherp rechts via Schaapskuilweg
- 7.21 km ↙ na 0.13 m ga schuin links
- 8.18 km ↑ na 970 m ga rechtdoor
- 5.83 km 4 kasteelstraat

Bushalte kasteelstraat

Voor meer informatie en haltetijden verwijzen wij u naar www.9292ov.nl

Copyright : All rights reserved



- 9.07 km ↙ na 892 m ga schuin links
- 9.13 km ↑ na 62.8 m ga rechtdoor via Westkade
- 9.13 km ↗ na 0.13 m sla rechtsaf via Westkade
- 9.28 km ↑ na 148 m ga rechtdoor via Westkade
- 9.37 km ↗ na 84.7 m ga schuin rechts via Hogebrugweg
- 9.49 km ↑ na 123 m ga rechtdoor via Hogebrugweg
- 9.59 km ↙ na 96.4 m ga schuin links via Waarddijk
- 9.6 km ↙ na 16.3 m ga schuin links via Waarddijk

9.41 km 5 Café - Restaurant

Café - Restaurant

Copyright : All rights reserved



10.6 km ↗ na 1.02 km ga schuin rechts via Waarddijk

10.7 km ↑ na 39.1 m ga rechtdoor

10.7 km ↙ na 81.4 m ga schuin links

10.7 km ↑ na 0.13 m

10.7 km 6 verlaat

Bushalte verlaat

Voor meer informatie en haltetijden verwijzen wij u naar www.9292ov.nl

Copyright : All rights reserved